



UURAINEN KUNNAN VESISTÖJEN RANTAYLEISKAAVAN MUUTOS JA LAAJENNUS AKONNIEMEN ALUEELLA

Osallistumis- ja arviointisuunnitelma
5.8.2019



Uuraisten Kunta
Virastotie 4, 41230 UURAINEN
p. (014) 267 2600
uurainen.fi

Sisälllys

1	OSALLISTUMIS- JA ARVIOINTISUUNNITELMAN TARKOITUS	3
2	SUUNNITTELUALUE	3
3	SUUNNITTELUTEHTÄVÄ JA TAVOITTEET	4
4	SUUNNITTELUN LÄHTÖKOHDAT	4
4.1	Suunnittelualueen nykytila	4
4.2	Valtakunnalliset alueidenkäyttötavoitteet	4
4.3	Maakuntakaavoitus	5
4.4	Yleiskaava	6
4.5	Asemakaava	8
5	SELVITYKSET	8
6	ARVIOITAVAT VAIKUTUKSET	8
7	OSALLISTUMINEN JA VUOROVAIKUTUS	8
7.1	Osalliset	9
7.2	Suunnitteluvaiheet ja alustava aikataulu	10
8	VIRANOMAISYHTEISTYÖ	11
9	PALAUTE OSALLISTUMIS- JA ARVIOINTISUUNNITELMASTA	11
10	YHTEYSTIEDOT	12

UURAINEN KUNNAN VESISTÖJEN RANTAOSAYLEISKAAVAN MUUTOS JA LAAJENNUS AKONNIEMEN ALUEELLA

1 OSALLISTUMIS- JA ARVIOINTISUUNNITELMAN TARKOITUS

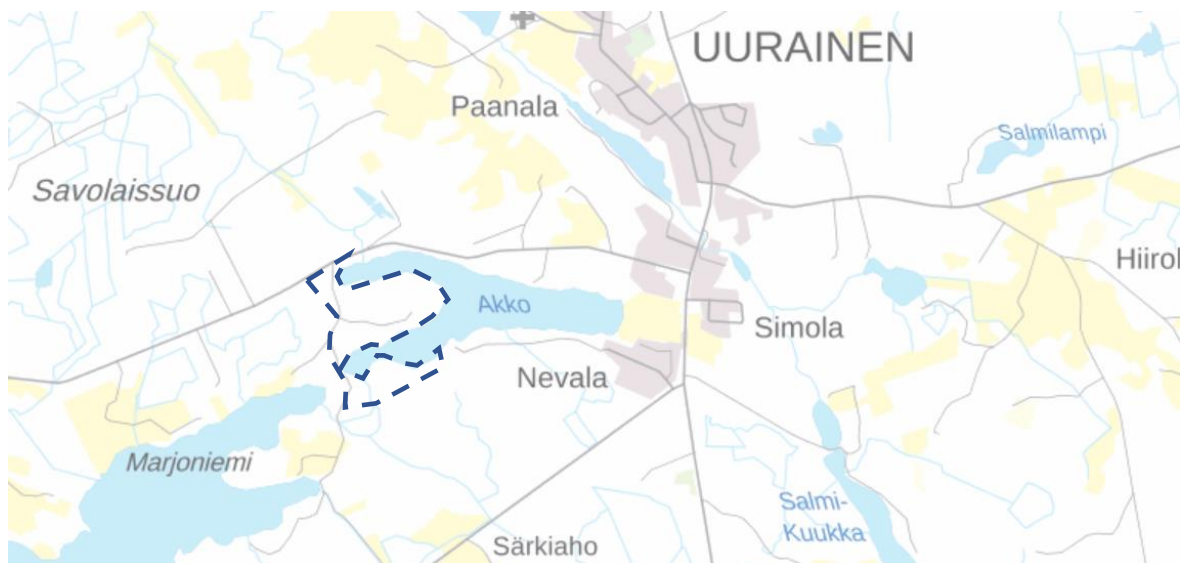
Maankäyttö- ja rakennuslain (MRL) 63 §:n mukaan tulee kaavoitustyöhön sisällyttää kaavan laajuuteen ja sisältöön nähden tarpeellinen suunnitelma osallistumis- ja vuorovaikutusmenettelystä sekä kaavan vaikutusten arvioinnista. Osallistumis- ja arviointisuunnitelma (OAS) asetetaan nähtäville kaavatyön aloitusvaiheessa. Osalliset voivat lausua mielipiteensä osallistumis- ja arviointisuunnitelmasta.

Osallistumis- ja arviointisuunnitelmassa kerrotaan mitä on suunnitteilla ja missä, ketkä ovat kaavatyön osalliset, milloin ja miten alueen suunnitteluun voi vaikuttaa, arvioitu aikataulu, suunnittelutyön lähtökohdat, tavoitteet ja työn aikana tehtävät selvitykset sekä vaikutusten arvioinnit.

Osallistumis- ja arviointisuunnitelmaa (OAS) tarkennetaan tarvittaessa kaavatyön edetessä. Tarvittaessa sen riittävydestä voidaan järjestää myös neuvottelu (MRL § 64).

2 SUUNNITTELUALUE

Suunnittelualue sijoittuu Uuraisten keskustan tuntumaan, Akkojärven rannalle. Alue rajoittuu pohjoisessa Multiantiehen. Kaavamuutosalue on osoitettu alla olevaan kuvaan, likimääräisesti sinisellä rajauksella.



Kuva 1 Suunnittelualueen likimääräinen sijainti, sininen katkoviiva.. (Kartta ©Maanmittauslaitos)

3 SUUNNITTELUTEHTÄVÄ JA TAVOITTEET

Akkojärven ympäristön rantaosayleiskaavaa on tarve muuttaa alueen kehittämistarpeiden johdosta. Akkojärvi sijoittuu taajama-alueen läheisyyteen ja alue on luontevaa asemakaava-alueen laajentumisaluetta. Akkoniemi sijoittuu keskelle Akkojärven vesistöä ja muodostaa vetovoimaisen alueen esim. pientaloasumiselle. Yleiskaavatyössä on tarkoitus rajata tuleva asemakaavoitettava alue sekä Akkoniemen lähirantojen muut merkittävimmät kehittämistarpeet yleiskaavatasoisesti. Alueen kehittämistarpeita ovat mm. Akkoniemen alueelle sijoittuvan RT-telttailu- ja leirintäalueen tai vastaavan matkailupalvelualueen uusi sijoitus sekä liittymäalueen tarkastelut Marjoniementien ja Multiantien osalta.

4 SUUNNITTELUN LÄHTÖKOHDAT

4.1 Suunnittelualueen nykytila

Kaavamuuotosalue sijoittuu Uuraisten keskustan tuntumaan Akkojärven rannalle. Alueelle sijoittuu muutama vakituisessa käytössä oleva asu rakennus sekä entisen leirikeskuksen alue rakennuksineen. Alueelle sijoittuu tiestöä. Alue on pääosin tavanomaisessa metsätaloukskäytössä.



Kuva 2 Näkymä kohti suunnittelualueita

4.2 Valtakunnalliset alueidenkäyttötavoitteet

Valtakunnalliset alueidenkäyttötavoitteet ovat osa maankäyttö- ja rakennuslain mukaista alueidenkäytön suunnittelujärjestelmää. MRL 24 §:n 2 momentin mukaan alueidenkäytön suunnittelussa on huolehdittava valtakunnallisten alueidenkäyttötavoitteiden huomioon ottamisesta siten, että edistetään niiden toteuttamista.

Valtioneuvoston hyväksymät tarkistettavat valtakunnalliset alueidenkäyttötavoitteet tulivat voimaan

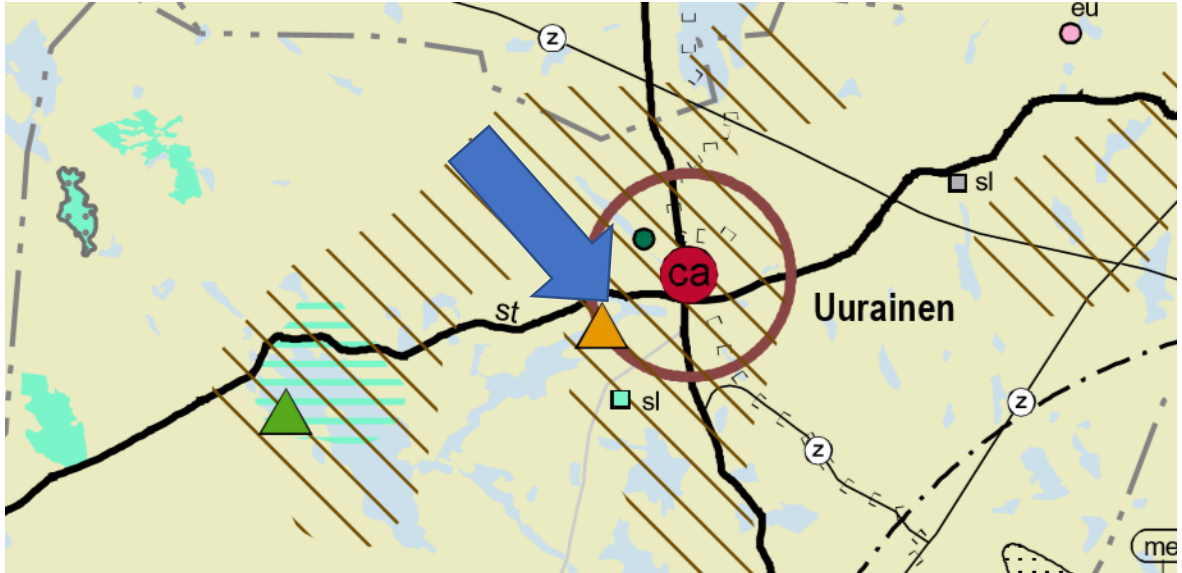
1.4.2018. Uudet valtakunnalliset alueidenkäyttötavoitteet ovat:

- Toimivat yhdyskunnat ja kestävä liikkuminen.
- Tehokas liikennejärjestelmä.
- Elinvoimainen luonto- ja kulttuuriympäristö sekä luonnonvarat.
- Uusiutumiskykyinen energiahuolto.

4.3 Maakuntakaavoitus

Maakuntavaltuusto hyväksyi Keski-Suomen tarkistetun maakuntakaavan 1.12.2017 ja se tuli voimaan 26.1.2018. Maakuntakaavan tarkistus koski aikaisempaa Keski-Suomen maakuntakaavaa, 1., 2., 3. ja 4. vaihemaakuntakaavaa sekä Pirkanmaan 1. maakuntakaavaa Jämsän Länkipohjan osalta. Tarkistuksen yhteydessä käsiteltiin kaikkia entisen maakuntakaavan teemoja: asutusrakennetta, liikennettä, teknistä huoltoa, luonnonvaroja, erityistoimintoja, kulttuuriympäristöä, luonnonsuojelua ja virkistystä. Lopputuloksena saatiin kaikki aiemmin voimassa olleet maakuntakaavat korvaava Keski-Suomen tarkistettu maakuntakaava.

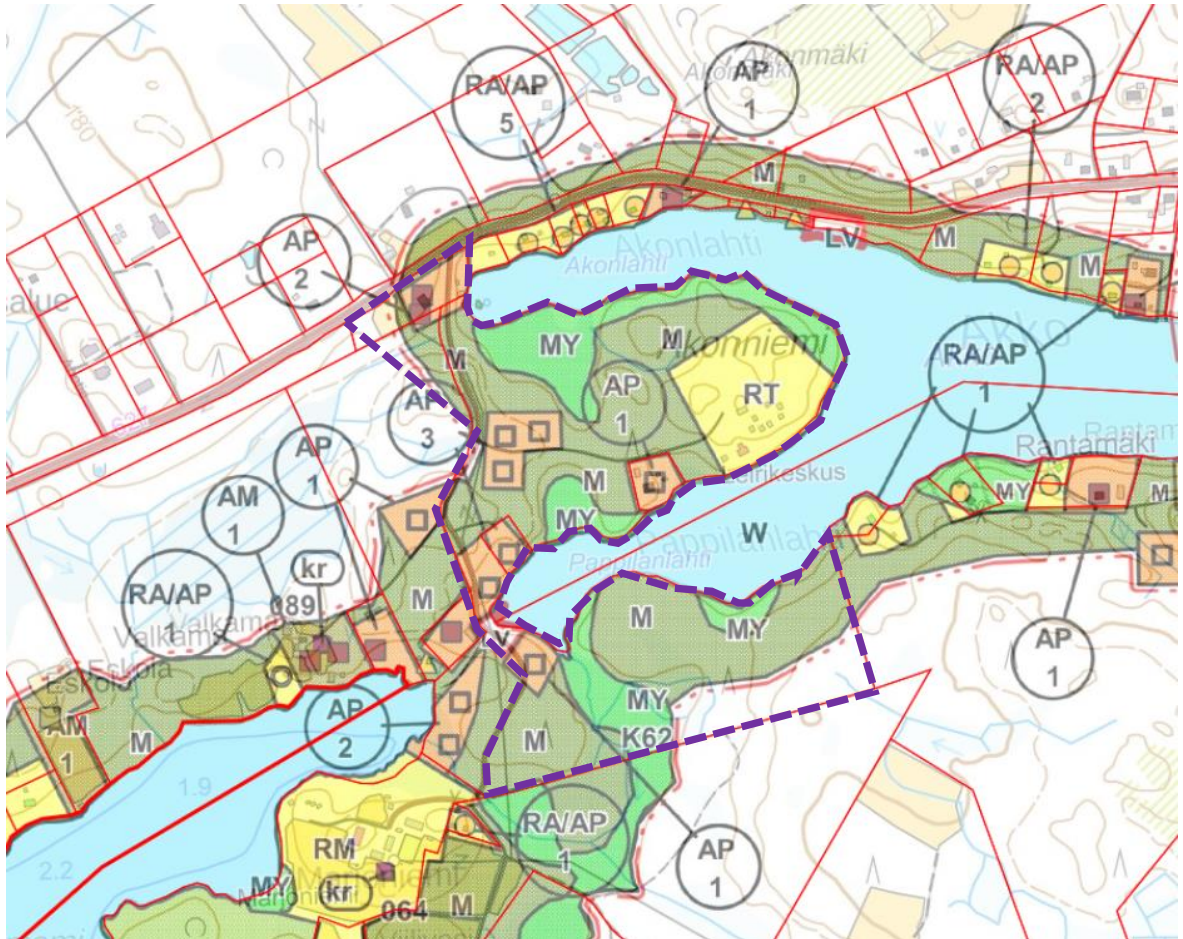
Tarkistetussa maakuntakaavassa Akonniemen suunnittelualue sijoittuu kuntakeskusmerkinnän alueelle, biotalouteen tukeutuvalle alueelle sekä kulttuuriympäristön vetovoima-alueelle. Suunnittelualueen lähellä (noin 500 m etäisyydellä) sijaitsee myös matkailupalvelujen kohde (Marjoniemi). Uuraisten ja Multian välinen seututie 627 kulkee suunnittelualueen läheisyydessä.



Kuva 3 Suunnittelualue on osoitettu maakuntakaavassa likimääräisesti sinisellä nuolella.

4.4 Yleiskaava

Uuraisten kunnan vesistöjen rantayleiskaavan muutos ja laajennus on laadittu vuosina 2008 – 2010. Rantayleiskaava on tullut voimaan 4.10.2010.



Kuva 4 Suunnittelualan likimääräinen raja-alue yleiskaavakartalla violetilla rajauksella.

Suunnittelualuetta koskevat yleiskaavassa seuraavat merkinnät:

Maa- ja metsätalousvaltainen alue, M

Alue on tarkoitettu maa- ja metsätalouden harjoittamiseen. Ranta-alueen mahdollinen rakennusoikeus on maanomistajakohtaisesti siirretty AP-, RA-, RA/AP- VL-1 ja AM-alueille. Alueelle sallitaan vain maa- ja metsätalouteen liittyvä rakentaminen. Alueen metsänkäsittelyssä on noudatettava kulloinkin voimassa olevia ranta-alueita koskevia metsänhoitosuosituksia.

Maa- ja metsätalousvaltainen alue, jolla on erityisiä ympäristöarvoja, MY

Alue, jolla on vesimaiseman, luonnonympäristön tai kulttuuriympäristön erityisiä arvoja tai ulkoilun ohjaamistarvetta. Alueen metsänkäsittelyssä on noudatettava kulloinkin voimassa olevia ranta-alueita ja metsäluonnon arvokkaita elinympäristöjä koskevia metsänhoitosuosituksia. Alueella sallitaan rakentaminen vain maa- ja metsätaloutta varten. Ranta-alueen mahdollinen rakennusoikeus on maanomistajakohtaisesti siirretty AP-, RA-, RA/AP- VL-1 ja AM-alueille. Kirjain-

numeroyhdistelmä viittaa kohteen luontoarvojen kuvauksenkaavan luontoselvityksissä. M= Maisemakohde, K= kasvistikohde, L= linnustokohde.

K62 Akkojärvestä laskeva puronvarsi kasvistollisesti arvokas. (Luontoselviys 8.2.2010 FCG suunnittelu ja tekniikka Oy)

Matkailupalvelujen alue, RT

Alue varataan matkailutoimintoja varten. Alueelle saa rakentaa matkailua palvelevia rakennuksia. Rakennusten yhteenlaskettu kerrosala saa olla enintään 450 kem². Alueesta ei saa muodostaa erillisiä rantarakennuspaikkoja.

Pientalovaltainen alue, AP

Alue on tarkoitettu ympärivuotisten erillispientalojen rakentamiseen. Numero osoittaa alueella sijaitsevien rakennuspaikkojen enimmäismäärän. Rakennuspaikan minimikoko on 3500m². Rakennuspaikalle saa rakentaa yhden enintään 2-kerroksisen, kaksiasuntoisen asuinrakennuksen, saunan ja talousrakennuksia. Asuinrakennus on sijoitettava vähintään 35 metriä rannasta. Rakennusten yhteenlaskettu kerrosala saa olla enintään 450 kem².

YLEISKAAVAMÄÄRÄYKSET:

Rakennusten sijoittumisesta rantaan nähden, niiden ympäristöön sopeuttamisessa, rakennuspaikkojen muodossa, koossa, rakennusoikeudessa ja hoidossa noudatetaan Uuraisten kunnan rakennusjärjestystä, ellei yleiskaavamerkinnöillä tai -määräyksillä teisin ole osoitettu.

Yleiskaavalla en tarkasteltu ranta-alueen rakennusoikeus maanomistajakohtaisesti kantatilaperiaatetta noudattaen.

RA/AP- alueelle rakennettaessa tulee noudattaa rakennuspaikan pääasiallisen käyttötarkoituksen mukaisia määräyksiä tonttikoosta sekä sallitusta enimmäiskerrosalasta ja rakennusten erityisvaatimuksista rannan suhteen.

Rakennuslupa voidaan myöntää yleiskaavan mukaisesti ranta-alueelle AM-, AP-, RA ja RA/AP alueille.

Rantavyöhykkeen ulkopuolella Kyynämöisten kyläalueella rakennuslupa enintään kaksiasuntoisen asuinrakennuksen rakennuslupa voidaan myöntää yleiskaavan mukaisesti AM- ja AP- alueille. Kyynämöisten kyläalueella määräys muiden kuin omarantaisten rakennuspaikkojen rakennusluvun myöntäminen yleiskaavan perusteella en voimassa 10 vuotta.

Pohjavesialueella (pv) en noudatettava pohjavesialueen suojelusuunnitelman määräyksiä.

Ranta-alueelle sijoittuvien RA-, AP ja RA/AP-alueiden takarajoja voidaan laajentaa M-alueelle enintään 100 etäisyydelle rantaviivasta siten, että RA-, AP- ja RA/AP -alueiden sivurajojen välistä leveyttä noudatetaan.

Pienissä saarissa (alle 1 ha) sallitaan rakennusten korjausrakentaminen sekä purettavan tai tuhoutuneen rakennuksen korvaava rakentaminen käytetyn rakennusoikeuden puitteissa.

Jätevesien käsittely ja jätehuolto

Jätevedet käsitellään siten kuin valtioneuvosten asetuksessa talousjätevesien käsittelystä vesihuoltolaitosten viemäriverkostojen ulkopuolisilla alueilla säädetään, milloin kiinteistö ei ole liitettävissä em. verkostoon. Jätevesijärjestelmää koskeva suunnitelma on liitettävä rakennus- tai toimenpidelupahakemukseen tai rakentamista koskevaan ilmoitukseen.

Jätevesien käsittelytapaa valittaessa tulee huomioida rakennuspaikan maaperä sekä pinta-ala. Rakennusten sijoittamisessa tulee ottaa huomioon jätevesien asianmukaisen esikäsittelyn ja maaperäkäsittelypaikan järjestäminen rakennuspaikalla riittävän etäällä rantaviivasta. Kiinteiden jätteiden keräyksessä ja käsittelyssä tulee noudattaa kunnan yleisiä jätehuoltomääräyksiä.

Metsänkäsittely

Ranta-alueen metsänkäsittelyssä tulee noudattaa alueellisen metsätalouden kehittämiskeskuksen ranta-alueita koskevia metsänhoitosuosituksia. Erityisesti pienissä (noin 3 ha) saarissa sekä luo- ja MY-alueilla tulee metsänhoidossa huomioida luonto- ja maisema-arvet.

Tiet

Uusien rakennuspaikkojen pääsytietyt tulisi johtaa ensisijaisesti elemassa olevien liittymien kautta maanille. Vierekkäisten rakennuspaikkojen kulku tulisi tapahtua samasta liittymästä.

Tienpitäjän kanssa tulee neuvotella hyvissä ajoin uuden liittymän sijainnista tai liittymän käyttötarkoituksen muutoksesta. Myös uusien liittymien luvat ja käyttötarkoituksen muutosten luvat tulee hakea tienpitäjältä ennen rakennusluvan hakemista. Uusia rakennuksia ei saa sijoittaa maantien suoja-alueelle.

4.5 Asemakaava

Suunnittelualueelle tai sen välittömään läheisyyteen ei sijoitu asemakaavoitettua aluetta.

5 SELVITYKSET

Kaavan lähtötietoina käytetään seuraavia laadittuja selvityksiä ja suunnitelmia:

- Voimassa olevan rantaosayleiskaavan muutoksen selvitykset

Kaavoituksen aikana laaditaan mm.

- Kunnallistekniikan yleissuunnitelma
- Alustava kustannusarvio alueen toteutuksesta
- Liikenneselvitys
- Luontoselvityksen päivitys

Täydentäviä muita selvityksiä laaditaan tarpeen vaatiessa. Lisäselvitysten tarve ratkaistaan kaavaprosessin aikana.

6 ARVIOITAVAT VAIKUTUKSET

Yleiskaavamuutoksen laadinnan yhteydessä arvioidaan kaavan keskeiset vaikutukset maankäyttö- ja rakennuslain mukaisesti asiantuntija-arviona. Vaikutusten arvioinnissa tarkastellaan erityisesti kaavamuutoksen vaikutuksia maankäyttöön ja yhdyskuntarakenteeseen sekä liikenteeseen. Vaikutuksia arvioidaan tarvittavassa laajuudessa myös esimerkiksi luontoon ja maisemaan. Vaikutusten arviointi perustuu laadittuihin ja tarvittaessa laadittaviin selvityksiin.

7 OSALLISTUMINEN JA VUOROVAIKUTUS

Osayleiskaavamuutosta ja laajennusta koskeva tiedotus tapahtuu kunnan nettisivujen lisäksi tarvittaessa Paikallisuutiset-lehdessä sekä alueen maanomistajille ja naapureille lähetettävillä tiedotekirjeillä.

Kaava-asiakirjat (osallistumis- ja arviointisuunnitelma, kaavaluonnos, kaavaehdotus) ovat nähtävillä Uuraisten kunnantalolla osoitteessa Virastotie 4, 41230 Uurainen sekä internetsivuilla osoitteessa www.uurainen.fi

7.1 Osalliset

Osallisilla on mahdollisuus antaa mielipiteensä ja muistutuksensa kaavan nähtävilläolon aikana kaavaluonnos- ja kaavaehdotusvaiheessa. MRL 62 §:n mukaan osallisia ovat alueen maanomistajat ja ne, joiden asumiseen, työntekoon tai muihin oloihin kaava saattaa huomattavasti vaikuttaa, sekä viranomaiset ja yhteisöt, joiden toimialaa suunnittelussa käsitellään.

Osallisia ovat ne, joiden asumiseen, työhön tai muihin oloihin valmisteilla oleva kaava saattaa huomattavasti vaikuttaa:

- kaavan vaikutusalueen asukkaat
- yritykset ja elinkeinonharjoittajat
- virkistysalueiden käyttäjät
- kaavan vaikutusalueen maanomistajat ja haltijat sekä vesialueiden haltijat

Yhteisöt, joiden toimialaa suunnittelussa käsitellään:

- asukkaita edustavat yhteisöt kuten asukasyhdistykset sekä kylätoimikunnat
- tiettyä intressiä tai väestöryhmää edustavat yhteisöt kuten luonnonsuojeluyhdistykset
- elinkeinonharjoittajia ja yrityksiä edustavat yhteisöt
- erityistehtäviä hoitavat yhteisöt tai yritykset kuten energia- ja vesilaitokset

Edellä mainittuja ovat:

- Elenia Verkko Oy
- Vesiosuuskunta Uurainen

Viranomaiset, joiden toimialaa suunnittelussa käsitellään:

- Keski-Suomen ELY-keskus
- Keski-Suomen museo
- Keski-Suomen liitto
- Keski-Suomen Metsäkeskus
- Paloviranomaisena Keski-Suomen pelastuslaitos
- Terveysviranomaisena Jyväskylän ympäristöterveydenhuollon ympäristöterveystarkastaja
- Uuraisten kunnan hallintokunnat

Osallisten listaa täydennetään tarvittaessa.

7.2 Suunnitteluvaiheet ja alustava aikataulu

Kaavan vaiheista saa tietoa Uuraisten kunnan kaavoituksen sivuilta:

<http://uurainen.fi/fi/107/Kaavoitus>

Kaavaprosessi	Ajankohta
Vireilletulo	13.5.2019 KH §115
Aloitusvaiheen viranomaisneuvottelu	Ei tarvita, tiedusteltu ELY-keskukselta
Osallistumis- ja arviointisuunnitelma (OAS) nähtävillä	06-08/2019
Kaavaluonnoksen nähtävilläolo	08-11/2019
Kaavaehdotuksen nähtävilläolo	12/2019-02/2020
Ehdotusvaiheen viranomaisneuvottelu	tarvittaessa
Asemakaavan hyväksyminen Lainvoimainen kaava	04/2020

Edellä esitetty aikataulu on tavoitteellinen ja sitä tarkistetaan työn edetessä.

Kaavan vireilletulo

- Asemakaavahankkeen vireilletulosta kuulutetaan
- Osallistumis- ja arviointisuunnitelma (OAS) on **nähtävillä vähintään 14 päivän ajan**
- Osalliset ja muut kuntalaiset voivat jättää osallistumis- ja arviointisuunnitelmasta mielipiteensä OAS:n nähtävilläoloajan kuluessa
- Kaavoittaja on osallisten ja kaavahankkeesta kiinnostuneiden tavattavissa sopimuksen mukaan

Kaavan valmisteluvaihe

- Asemakaavaluonnoksen nähtävillä asettamisesta kuulutetaan
- Valmisteluvaiheessa kaavaluonnosaineisto asetetaan nähtävillä **vähintään 30 päivän ajaksi**.
- Osalliset ja kuntalaiset voivat jättää kaavaluonnoksesta kirjallisen mielipiteensä kaavaluonnoksen nähtävilläoloajan kuluessa

Kaavaehdotus

- Kaavaehdotuksen nähtäville asettamisesta kuulutetaan
- Kaavaehdotus on nähtävillä **vähintään 30 päivän ajan**
- Vieraspaiikkakuntalaisia maanomistajia tiedotetaan kaavan nähtäville asettamisesta kirjeitse
- Osalliset ja kuntalaiset voivat jättää kaavaehdotuksesta kirjallisen muistutuksen kunnanhallitukselle kaavaehdotuksen nähtävilläoloajan kuluessa

Kaavan hyväksyminen

- Kunnanhallitus esittää kaavamutoksen hyväksymistä kunnanvaltuustolle
- Kunnanvaltuuston hyväksymiskäsittely
- Mikäli kunnanvaltuusto hyväksyy kaavan, kaavan hyväksymisestä kuulutetaan
- Muutosta hyväksymispäätökseen voidaan hakea valittamalla Hämeenlinnan hallinto-oikeuteen, jonka ratkaisusta on mahdollista valittaa korkeimpaan hallinto-oikeuteen

Kaavan voimaantulo

- Valitusajan umpeuduttua tarkistetaan, onko kaavasta valitettu ja voidaanko voimaantulo kuuluttaa
- Kaavan voimaantulo kuulutetaan

8 VIRANOMAISYHTEISTYÖ

Kaavaehdotuksesta pyydetään osallistumis- ja arviointisuunnitelmassa esitetyiltä viranomaisilta lausunto. Tiivistelmä lausunnoista, niihin annetut vastineet sekä niiden pohjalta kaava-asiakirjoihin tehdyt muutokset ja täydennykset esitetään kaavaselostuksen liiteasiakirjoissa.

Rantaosayleiskaavamutoksen vaikutuksia arvioidaan tarvittaessa yhteistyössä niiden viranomaisten kanssa, joiden toimialaa kysymykset koskevat.

9 PALAUTE OSALLISTUMIS- JA ARVIOINTISUUNNITELMASTA

Palautteen tästä osallistumis- ja arviointisuunnitelmasta voi osoittaa Uuraisten kunnalle osallistumis- ja arviointisuunnitelman nähtävilläolon aikana.

10 YHTEYSTIEDOT

Uuraisten kunta:

Rakennustarkastaja Essi Jokinen

p. 050 562 8139
etunimi.sukunimi@uurainen.fi

Aluearkkitehti Susanna Paananen

p. 044 704 6280
etunimi.sukunimi@saarijarvi.fi

Virastotie 4
41230 Uurainen
Puh (014) 267 2600
kirjaamo@uurainen.fi

